

HAUS  
RUCK  
WALD



# WANDERN IM HAUSRUCK- WALD

#inmittensanfterHügel



**ZU GAST IM WALD**  
So verhalten Sie sich richtig.



**Der Wald ist Lebensraum.**  
**Verhalten Sie sich ruhig und rücksichtsvoll!**

Bitte vermeiden Sie Ruhestörungen im Wald. Nicht nur den Wildtieren, sondern auch den anderen Waldbesuchern zuliebe. Menschen, die sich rücksichtslos durch den Wald bewegen, bedeuten Stress für die Tiere. Der erhöhte Energiebedarf, der zum Flüchten benötigt wird, kostet dem Wild wertvolle Reserven. In der Brut- und Setzzeit von April bis Juni benötigen die Tiere viel Ruhe. Eine Stunde vor Sonnenuntergang bis eine Stunde nach Sonnenaufgang soll der Wald nicht betreten werden!

Bleiben Sie immer auf den erlaubten Wegen, so zertreten Sie nicht unnötig Pflanzen und Pilze. Zerstören Sie diese nicht mutwillig. Auch giftige oder stachelige Pflanzen sowie Giftpilze haben ihren sinnvollen Platz im Ökosystem und sollten nicht zerstört werden. Blumen dürfen Sie, sofern diese nicht unter Naturschutz stehen, in kleinen Mengen für den Eigengebrauch pflücken. Dasselbe gilt auch für Beeren, Nüsse, Kräuter und Pilze.



**Grillen und offenes Feuer sind im Wald aus Gründen des Brandschutzes verboten.** Ein Picknick im Wald ist ein wunderschönes Naturerlebnis, es stehen viele Bänke für eine ausgiebige Rast zur Verfügung.



**Bitte nehmen Sie Ihren Müll anschließend wieder mit nach Hause,** damit er im Sinne der Mülltrennung entsorgt werden kann.



## Das Fahren mit motorisierten Fahrzeugen und Parken im Wald oder auf Waldwegen ist verboten.

In der Regel sind nur Forstbedienstete, Jäger oder Waldbesitzer mit Fahrzeugen im Wald unterwegs. Wenn Sie mit Ihrem Privatfahrzeug anreisen, stellen Sie es nur auf ausgewiesenen Wanderparkplätzen ab.



## Radfahren und Reiten im Wald

Nur auf geeigneten oder besonders ausgeschilderten Wegen ist im Wald das Radfahren und Reiten erlaubt. Es gelten die selben Regeln wie für Wanderer.



## Achten Sie auf Ihren Hund.

Hunde dürfen zwar in den Wald, sie dürfen aber auf keinen Fall Wildtieren hinterherjagen, also wildern. Bitte nehmen Sie Ihren Hund an die Leine, räumen seine Hinterlassenschaften weg und beachten Sie die Beißkorbpflicht bei Spielplätzen.



## Beachten Sie forstwirtschaftliche Sperrungen.

Wald- und speziell Fällarbeiten sind gefährlich. Darum werden Gebiete, in denen solche Arbeiten durchgeführt werden, für den Publikumsverkehr gesperrt. Zu Ihrer eigenen Sicherheit sollten Sie derartige Sperrungen immer beachten!



## Hochsitze, Stege und Bienenstöcke

Bauten im Wald, wie Stege, Hochsitze oder Bienenstöcke, sind immer besonders interessant. Hier gilt: Ansehen erlaubt, Betreten verboten.



## WANDERN IM HAUSRUCKWALD

### Entdecken Sie die schönsten Touren

Eingebettet inmitten sanfter Hügel ruht die liebenswerte Region Hausruckwald. Ein Naturreich, das eindrucksvolle Erlebnisse schafft, Wohlgefühl garantiert und abwechslungsreiche Abenteuer bereitet.

Der Hausruck ist eine Hügelkette im Alpenvorland Österreichs mit einer beachtlichen Länge von über 30 Kilometern. Am höchsten Punkt, dem 801 m hohen Gölblberg, genießt man vom Aussichtsturm aus ein 360° Panorama über die imposante Wald- und Hügellandschaft mit fantastischem Fernblick auf die prächtigen Berggipfel der Alpen. Gemeinsam mit dem angrenzenden Kobernaußerwald gehört er zu den größten zusammenhängenden Waldgebieten Europas<sup>1</sup>.

Ein Geheimtipp ist der Hausruckwald für Outdoorfreunde, die abseits der Massen einen Freiraum für sportliche Aktivitäten und zum Frischlufttanken in der friedlichen Stille des Hochwaldes suchen. Wandern inmitten dieser sanften Hügellandschaft ist zu jeder Jahreszeit ein Genuss. Kleine Bäche, eine Vielfalt an Tier- und Pflanzenarten und wunderschöne Panoramablicke begleiten Wanderer auf ihren Wegen und versprechen eine Auszeit fernab von Alltag und Hektik, sowie eine große Portion Lebensqualität.



**Impressum | Herausgeber/verantwortlich für den Inhalt:** Tourismusverband Hausruckwald, Geschäftsführer: Elias Gavino-Schlager BSc, Graben 8, 4840 Vöcklabruck, Tel./Fax: +43 (0) 7672/26644, info@tourismus-hausruckwald.at, www.tourismus-hausruckwald.at  
**Datenaufbereitung, Kartographie und Gestaltung:** GEMDAT ÖO GmbH & Co KG, Schiffmanstraße 4, 4020 Linz, www.gemdat.at/loesungen/gisdats-kartografie | **Fotos:** Philipp Freund, Christoph Schneeberger, Helmut Klein, Johann Wiesmüller, Josef Einzenberger, Thomas Köller, Ulli Meinhart, Andreas Zopf, Andreas Lidauer, Pixabay, Bernadette Nagl, Marktgemeinde Wolfsegg, Tom Leitner, OBRA-Kinderland GmbH, Gerti Hummelbrunner, Johann Hintermüller, Freizeitzentrum Spitzberg, TVB Hausruckwald, Michael Straßer, Delta Sportpark, Stadtmarketing Vöcklabruck | Alle Angaben basieren auf Erhebungen des Tourismusverbandes Hausruckwald ohne Gewähr für die Richtigkeit und Vollständigkeit. Druckfehler vorbehalten. Nachdruck, auch auszugsweise, und Nachahmung sind ausdrücklich verboten. Stand: 05/2021 | **Druck:** eco-druck, 4800 Attnang-Puchheim **GISDAT**

<sup>1</sup>Raumcharakter: Amt der oö. Landesregierung, Naturschutzabteilung (2010): NaLa - Leitbilder für Natur und Landschaft.

# INHALT

<b>AMPFLWANG</b> IM HAUSRUCKWALD	<b>Göblbergrunde - Brodinger Runde</b> <b>Hausruckwaldrunde</b>	S. 4-5 S. 6-7
<b>ATTNANG-PUCHHEIM</b>	<b>Alt-Attnanger Rundwanderweg</b> <b>Sonnleithen-Rundwanderweg</b>	S. 8-9 S. 10-11
<b>NEUKIRCHEN</b> AN DER VÖCKLA	<b>Wanderweg Rothauptberg</b> <b>Wanderweg Neue Welt Nr. 114</b>	S. 12-13 S. 14-15
<b>SCHWANENSTADT</b>	<b>Agerufer Runde</b> <b>Mitterberg Runde</b>	S. 16-17 S. 18-19
<b>VÖCKLABRUCK</b>	<b>Naturerlebnisweg - Fuxi</b> <b>Hörspaziergang Schöndorf</b>	S. 20-21 S. 22-23
<b>WOLFSEGG AM HAUSRUCK</b>	<b>Rundweg Jagaroas</b> <b>Panoramaweg</b>	S. 24-25 S. 26-27
<b>ZELL AM PETTENFIRST</b>	<b>Wald der Kinder</b>	S. 28-29
<b>WANDERN MIT KINDERN</b>		S. 32
<b>HIGHLIGHTS AUS DER REGION</b>		S. 33
<b>BEI REGENWETTER</b>		S. 34







**TOURISMUSVERBAND HAUSRUCKWALD**

Graben 8 - 4840 Vöcklabruck - Österreich - Tel.: +43 7672 26644

info@tourismus-hausruckwald.at - www.tourismus-hausruckwald.at

## WEGINFORMATIONEN

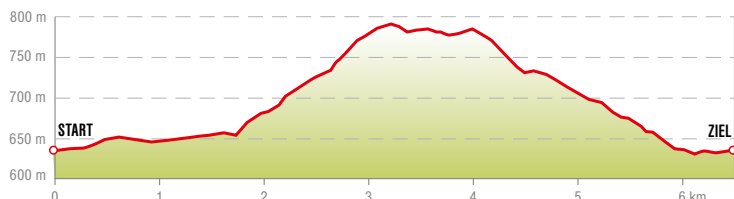
-  Streckenlänge
-  Höhenmeter aufwärts
-  Höchster Punkt
-  Niedrigster Punkt



## TOUR-DETAILS

**Start/Ziel:** Aldiana Club-Parkplatz, 4843 Ampflwang i.H.

**Parken:** Aldiana Club-Parkplatz, 4843 Ampflwang i.H.



6,5 km  
 1h 54m  
 156 m  
 789 m  
 637 m

**Schwierigkeit:** ●●●●○

**Kondition:** ●●●●○

**Panorama:** ●●●○○

**Wegbelag:**

- Asphalt
- Schotter
- Wanderweg

**Weitere Informationen:**

- kinderwagentauglich
- direkte Parkmöglichkeit
- Verpflegungsmöglichkeit
- Rundweg

# GÖBLBERGRUNDE - BRODINGER RUNDE

beste Jahreszeit:

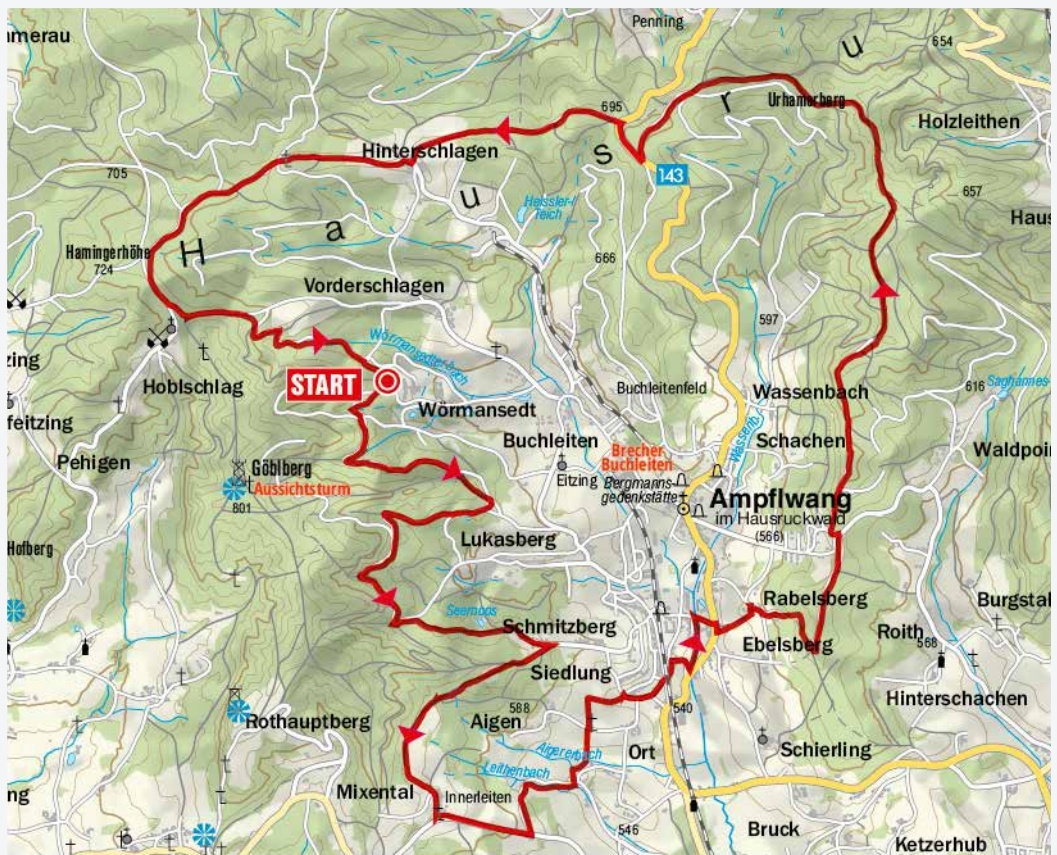
- Frühling ■
- Sommer ■
- Herbst ■
- Frühwinter ■



## TOUR-/WEGINFORMATIONEN

In traumhafter Naturlandschaft mit anspruchsvoller Streckenführung verläuft die Göblbergrunde. Auf festem Untergrund startet die Runde beim Aldiana Club entlang dem Forstweg Lukasberg, weiter geht es über den Burgstallerweg hinauf zum Göblberg, dort wird man mit einem einzigartigen Rundblick belohnt. Über den Höhenrundweg bis zur Hoblschlagler Straße und dem Forstweg Schleierberg geht es zurück zum Ausgangspunkt.





## TOUR-DETAILS

**Start/Ziel:** Aldiana Club-Parkplatz, 4843 Ampflwang i.H.

**Parken:** Aldiana Club-Parkplatz, 4843 Ampflwang i.H.



23 km  
 6h 30m  
 85 m  
 750 m  
 550 m

**Schwierigkeit:** ●●●●○

**Kondition:** ●●●●○

**Panorama:** ●●●○○

**Wegbelag:**

- Asphalt
- Schotter
- Wanderweg

**Weitere Informationen:**

- kinderwagentauglich
- direkte Parkmöglichkeit
- Verpflegungsmöglichkeit
- Rundweg



## TOUR-/WEGINFORMATIONEN

Start beim Aldiana Club entlang dem Forstweg Lukasberg, weiter rechts abbiegend bis Schmitzberg, über das Katzlholz nach Innerleiten. Nach den Ortschaften Aigen und Siedlung geht es mit einer herausfordernden Steigung über den Ampflwanger Höhenrundweg, dabei passiert man die Ortsteile Schachen, Urhammer, Hinterschlagen bis zur Hoblschlagler Straße. Von dieser geht es über den Forstweg Schleierberg zurück zum Startpunkt.

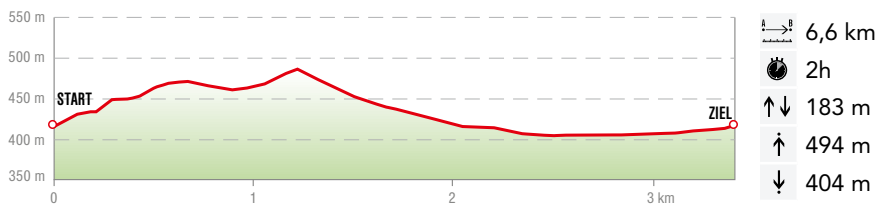




## TOUR-DETAILS

**Start/Ziel:** 4800 Attnang-Puchheim, Linzer Straße 21/23

**Parken:** 4800 Attnang-Puchheim, Linzer Straße 21/23



**Schwierigkeit:** ●●○○○

**Kondition:** ●●○○○

**Panorama:** ●●○○○

**Wegbelag:**

Asphalt

Schotter

Wanderweg

**Weitere Informationen:**

kinderwagentauglich

direkte Parkmöglichkeit

Verpflegungsmöglichkeit

Rundweg



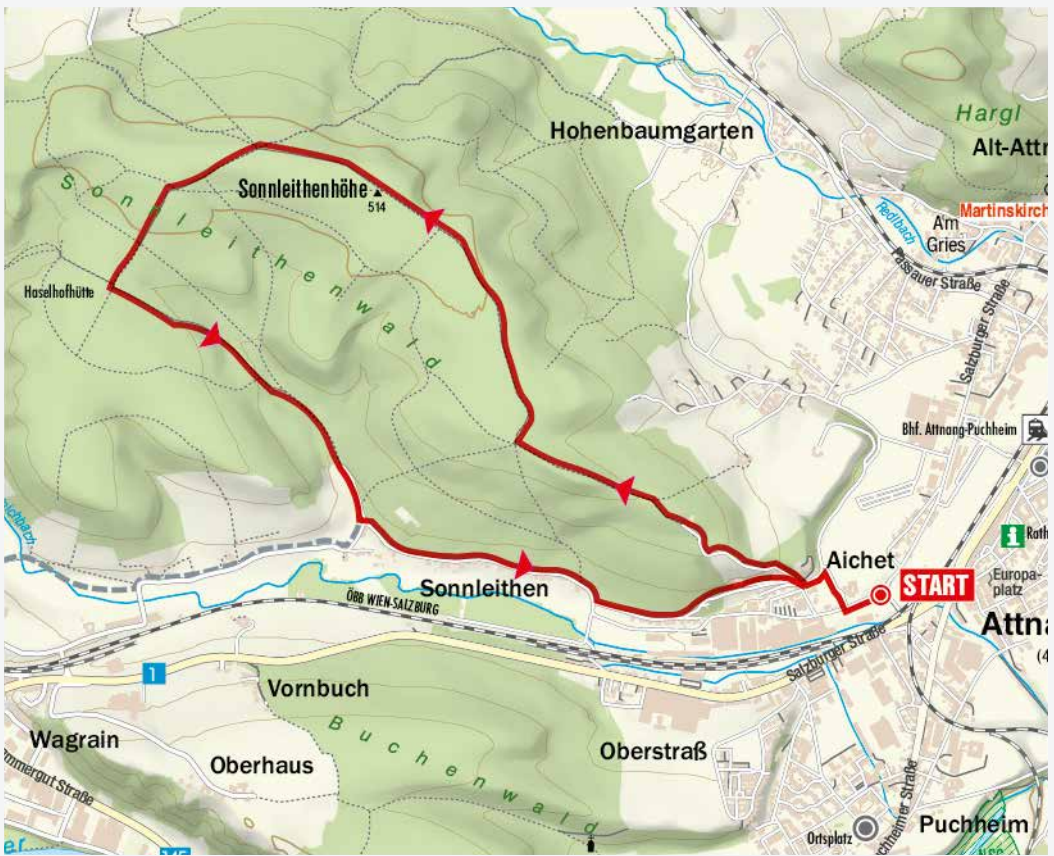


## TOUR-/WEGINFORMATIONEN

Eine kleine, feine Rundwanderung von der Kirche St. Martin durch den Wald nach Landertsham und wieder zurück entlang des Lehbaches.

Auf der Strecke passiert man den Torbogen zum ummauerten Kirchhof der Martinskirche und die Braun-Gruft.

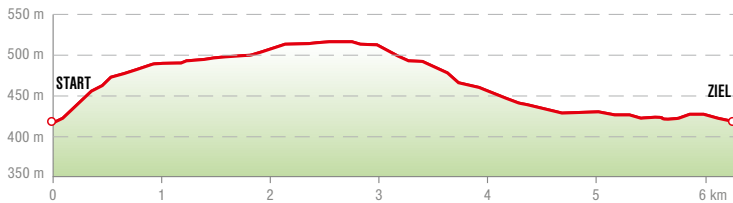




## TOUR-DETAILS

**Start/Ziel:** Aichetweg, Infotafel Sonnleithen-Rundwanderweg,

**Parken:** 4800 Attnang-Puchheim



11,5 km  
 3h 13m  
 209 m  
 536 m  
 422 m

**Schwierigkeit:** ●○○○○

**Kondition:** ●●○○○

**Panorama:** ●●○○○

**Wegbelag:**

■ Asphalt

□ Schotter

■ Wanderweg

**Weitere Informationen:**

□ kinderwagentauglich

□ direkte Parkmöglichkeit

□ Verpflegungsmöglichkeit

■ Rundweg

**TOUR-/WEGINFORMATIONEN**

Ein optimaler Rundwanderweg für die Familie. Der Höhenunterschied beträgt lediglich 93 m.

Entlang der Steigung laden mehrere Bänke zur Rast ein. Teilweise auf beschatteten Waldpfaden bzw. beschotterten Forststraßen gelangt man zum höchsten Punkt, der Sonnleithenhöhe.

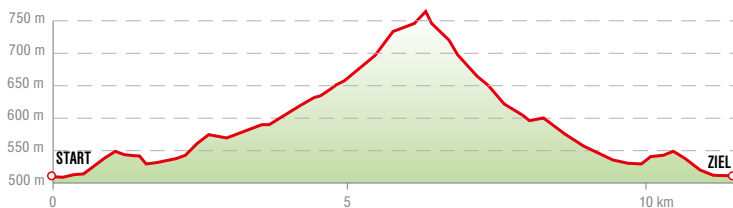




## TOUR-DETAILS

**Start/Ziel:** Ortsplatz, 4872 Neukirchen an der Vöckla

**Parken:** Ortsplatz, 4872 Neukirchen an der Vöckla



11,6 km  
 3h 24m  
 284 m  
 755 m  
 506 m

**Schwierigkeit:** ●○○○○

**Kondition:** ●●○○○

**Panorama:** ●●●○○

**Wegbelag:**

■ Asphalt

■ Schotter

■ Wanderweg

**Weitere Informationen:**

□ kinderwagentauglich

■ direkte Parkmöglichkeit

■ Verpflegungsmöglichkeit

■ Rundweg

# WANDERWEG ROTHAUPTBERG

beste Jahreszeit:

Frühling ■

Sommer ■

Herbst ■

Frühwinter ■



## TOUR-/WEGINFORMATIONEN

Der Wanderweg Rothauptberg (Nr. 113) beginnt im Ortszentrum und geht in nördlicher Richtung durch mehrere Ortschaften auf den höchsten Punkt der Gemeinde, den Rothauptberg.

Von der Aussichtswarte hat man einen herrlichen Blick auf das Tote Gebirge, den Traunstein, das Höl- lengebirge, den Dachstein, den Schafberg, den Hochkönig, sowie den Untersberg und den Watz- mann.





## TOUR-DETAILS

**Start/Ziel:** Ortszentrum, 4872 Neukirchen an der Vöckla

**Parken:** Ortszentrum, 4872 Neukirchen an der Vöckla



6,3 km  
 1h 47m  
 131 m  
 582 m  
 504 m

**Schwierigkeit:** ●●○○○

**Kondition:** ●●○○○

**Panorama:** ●●○○○

**Wegbelag:**

- Asphalt
- Schotter
- Wanderweg

**Weitere Informationen:**

- kinderwagentauglich
- direkte Parkmöglichkeit
- Verpflegungsmöglichkeit
- Rundweg

# WANDERWEG NEUE WELT



## TOUR-/WEGINFORMATIONEN

Der Ausgangspunkt des Wanderweges in die „NEUE WELT“ (Nr. 114) ist das Ortszentrum von Neukirchen an der Vöckla.

Die Wanderstrecke führt nördlich in Richtung Wimm und zweigt am Ortsrand beim „Rutschen-Labyrinth“ links in Richtung Hubertuskapelle ab.

Idyllische Plätzchen laden zum Rasten und Naturgenießen ein.





## TOUR-DETAILS

**Start/Ziel:** Freizeitpark, 4690 Schwanenstadt

**Parken:** Freizeitpark, 4690 Schwanenstadt



	4 km
	0h 57m
	50 m
	377 m
	366 m

**Schwierigkeit:** ●○○○○

**Kondition:** ●●○○○

**Panorama:** ●●○○○

**Wegbelag:**

- Asphalt
- Schotter
- Wanderweg

**Weitere Informationen:**

- kinderwagentauglich
- direkte Parkmöglichkeit
- eingeschränkt rollstuhltauglich
- Rundweg





## TOUR-/WEGINFORMATIONEN

Der Rundweg führt zu beiden Seiten des Ager Ufers entlang. Spazieren Sie auf dem breiten, schattigen Schotterweg und genießen Sie den Blick aufs Wasser.

Hinweistafeln geben Einblicke in die Tier- und Pflanzenwelt, die in diesem Gebiet heimisch sind.

Eine leichte Wanderung für Familien mit Kindern und Senioren, aber auch für Radfahrer bieten sich entlang der Ager schöne und einfache Strecken an.

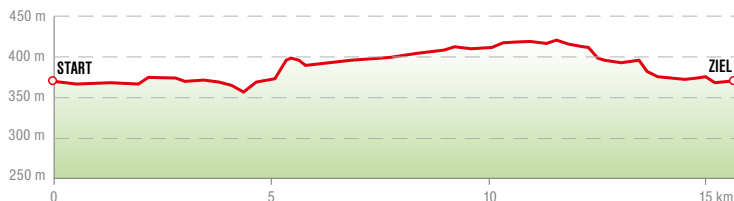




## TOUR-DETAILS

**Start/Ziel:** Freizeitpark, 4690 Schwanenstadt

**Parken:** Freizeitpark, 4690 Schwanenstadt



15,6 km  
 3h 55m  
 88 m  
 420 m  
 358 m

**Schwierigkeit:** ●○○○○

**Kondition:** ●○○○○

**Panorama:** ●●○○○

**Wegbelag:**

Asphalt

Schotter

Wanderweg

**Weitere Informationen:**

kinderwagentauglich

direkte Parkmöglichkeit

Verpflegungsmöglichkeit

Rundweg

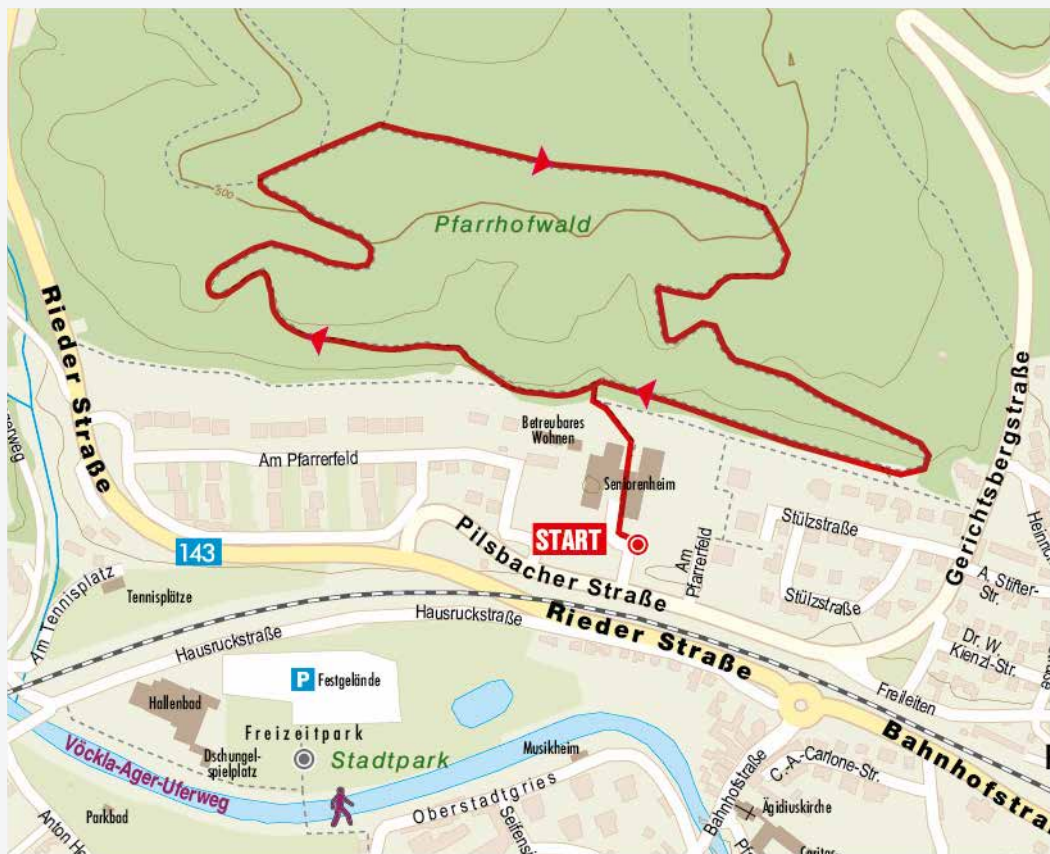


## TOUR-/WEGINFORMATIONEN

Schöner Rundwanderweg entlang der Ager im Ageruferwald. Nach einiger Zeit auf einer ruhigen und schattigen Nebenstraße erreichen Sie den Traunuferwald. Hier lohnt sich ein kurzer Abstecher zur Schlosskapelle Mitterberg.

Entlang der Strecke bieten sich schöne Panoramablicke an.

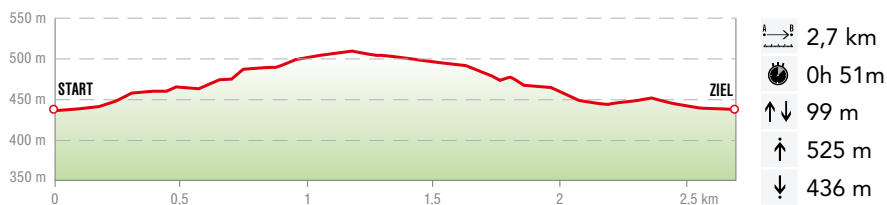




## TOUR-DETAILS

**Start/Ziel:** Parkplatz Seniorenheim, 4840 Vöcklabruck

**Parken:** Parkplatz Seniorenheim, 4840 Vöcklabruck



**Schwierigkeit:** ●●○○○

**Kondition:** ●●○○○

**Panorama:** ●○○○○

**Wegbelag:**

Asphalt

Schotter

Wanderweg

**Weitere Informationen:**

kinderwagentauglich

direkte Parkmöglichkeit

Rundweg

Naturerlebnisweg

**TOUR-/WEGINFORMATIONEN**

Der Naturerlebnisweg startet am Parkplatz des Seniorenheims der Stadt Vöcklabruck. Von dort geht man Richtung Pfarrerwald am Florianiweg entlang, wo man nach kurzem einen Trampelpfad in den Wald findet. Hier befindet sich der Einstieg in den Naturerlebnisweg. Das Maskottchen Fuxi begleitet Sie nun weiter zu den verschiedenen Stationen.



# VÖCKLABRUCK

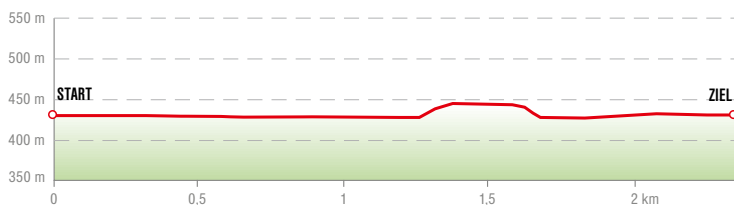
(430m)



## TOUR-DETAILS

**Start/Ziel:** Untere Stadtturm, 4840 Vöcklabruck

**Parken:** Untere Stadtturm, 4840 Vöcklabruck



2,3 km  
 0h 33m  
 24 m  
 437 m  
 427 m

**Schwierigkeit:** ●○○○○

**Kondition:** ●●○○○

**Panorama:** ●●○○○

**Wegbelag:**

- Asphalt
- Schotter
- Wanderweg

**Weitere Informationen:**

- kinderwagentauglich
- Verpflegungsmöglichkeit
- Rundweg
- rollstuhltauglich

# HÖRSPAZIERGANG SCHÖNDORF mit Audioguide

beste Jahreszeit:

Frühling ■

Sommer ■

Herbst ■

Winter ■



## TOUR-/WEGINFORMATIONEN

Auf einer historischen Spurensuche „Mit Auge und Ohr vom Stadtplatz nach Maria Schöndorf“.

Die dazugehörige Broschüre und einen Audioguide erhalten Sie im Tourismusbüro Vöcklabruck. Alternativ können Sie die App Hearonymus downloaden und die Informationen zu den 23 Stationen des Rundweges auf Ihrem Handy anhören.

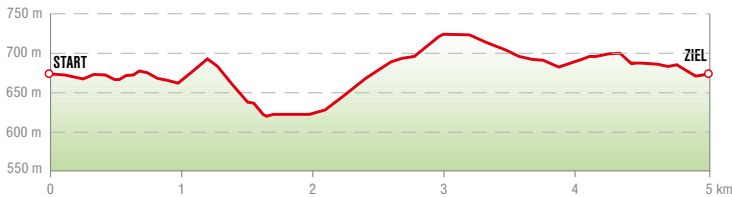




## TOUR-DETAILS

**Start/Ziel:** Schloss Wolfsegg, 4902 Wolfsegg am Hausrück

**Parken:** Schloss Wolfsegg, 4902 Wolfsegg am Hausrück



	5 km
	1h 43m
	231 m
	733 m
	621 m

**Schwierigkeit:** ●●●○○

**Kondition:** ●●●○○

**Panorama:** ●●●○○

**Wegbelag:**

Asphalt

Schotter

Wanderweg

**Weitere Informationen:**

kinderwagentauglich

direkte Parkmöglichkeit

Verpflegungsmöglichkeit

Rundweg





## TOUR-/WEGINFORMATIONEN

Der Rundweg beginnt beim Schloss Wolfsegg. Durch den Wald geht es zum „Jagabild“. Von dort führt der Weg weiter durch den Wald, der sich zu jeder Jahreszeit in seiner vielfältigen Pracht zeigt. Weiter geht es am Waldesrand entlang über den Rossmarkt und den Schlossberg zurück zum Ausgangspunkt.





## TOUR-DETAILS

**Start/Ziel:** Schloss Wolfsegg, 4902 Wolfsegg am Hausruck

**Parken:** Schloss Wolfsegg, 4902 Wolfsegg am Hausruck



7 km

2h 13m

↑↓ 250 m

↑ 725 m

↓ 621 m

**Schwierigkeit:** ●●○○○

**Kondition:** ●●●○○

**Panorama:** ●●●○○

**Wegbelag:**

□ Asphalt

■ Schotter

■ Wanderweg

**Weitere Informationen:**

□ kinderwagentauglich

□ direkte Parkmöglichkeit

■ Verpflegungsmöglichkeit

■ Rundweg



## TOUR-/WEGINFORMATIONEN

Der Rundweg beginnt beim Schloss Wolfsegg. Durch den Wald geht es zum „Jagabild“, von dort führt der Weg weiter zum Marienbild. Am Waldrand vorbei an den Ortschaften Walding und Laah gelangen Sie wieder Richtung Wolfsegg. Über den Rossmarkt und den Schlossberg kommen Sie zurück zum Ausgangspunkt.

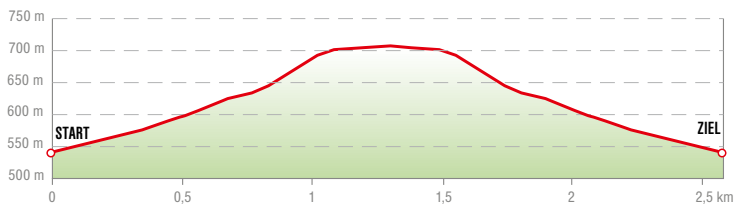




## TOUR-DETAILS

**Start/Ziel:** Freibad, 4842 Zell am Pettenfirst

**Parken:** Freibad, 4842 Zell am Pettenfirst



1,3 km  
 0h 30m  
 152 m  
 704 m  
 547 m

**Schwierigkeit:** ●●○○○

**Kondition:** ●●○○○

**Panorama:** ●●○○○

**Wegbelag:**

- Asphalt
- Schotter
- Wanderweg

**Weitere Informationen:**

- kinderwagentauglich
- direkte Parkmöglichkeit
- Verpflegungsmöglichkeit
- Rundweg

**TOUR-/WEGINFORMATIONEN**

Gehen Sie mit Ihren Kindern auf Entdeckungsreise am Walderlebnisweg mit anschließendem Besuch im Waldgastgarten der Pettenfirsthütte. Eine einfache Wanderung auf Güterwegen und problemlosen Waldpfaden mit vielen Spielstationen: Schwimmende Blätter, Hüpfpilze, Specksteinnest, Hängebrücke, Barfußweg, Klettergitarre, Baumschaukel und noch einiges mehr bringen Kinderaugen zum Strahlen.





## WANDERN MIT KINDERN

*Wussten Sie, dass ...*

### **...Wanderungen im Hausruckwald auch mit Kindern besondere Freude bereiten?**


Unterschiedliche Themenwege, Naturlehrpfade und erlebnispädagogische Waldwege bieten Ihren Kindern eine abwechslungsreiche Alternative mit viel Bewegung, Spaß, Forschen und Erkunden.

### **Auch mit dem Kinderwagen sind Sie im Hausruckwald gut unterwegs.**

Unsere ausgewiesenen kinderwagentauglichen Touren bereiten Ihnen und Ihrem Nachwuchs gemeinsames Wandervergnügen.



**Alle Informationen zu kinderfreundlichen Wegen finden Sie auf unserer Website:** [www.tourismus-hausruckwald.at](http://www.tourismus-hausruckwald.at)  
| Freizeit & Erholung | Wandern



### **NEUKIRCHNER SPIELEWEG**

Der Spieleweg beginnt in der Ortschaft Weyer, in der Nähe des Sportplatzes. Beim Gemeindegarten befindet sich eine Infotafel. Spielstationen: Selbstbau-Labyrinth, Schneestangen-Labyrinth, Rutschen-Labyrinth und mehr.



### **RUNDWEG SCHANZENRUNDE**

Start des Rundweges ist am Marktplatz Wolfsegg, wo sich eine Infotafel befindet. Auf der Schanze erwartet Sie ein großer Spielplatz mit wunderschönem Panoramablick.



### **PUCHHEIMER AU**

Über den Treppengang der Basilika Puchheim erreichen Sie einen Naturlehrpfad mit 23 Informationsstationen zu ökologischen Themen über den Auwald. Dort erwarten Sie auch die Schlossteiche. Ein idyllischer Platz zum Erkunden.



# Highlights **AUS DER REGION**

## **OBRA-KINDERLAND – DER EINZIGARTIGE FAMILIEN-FREIZEITPARK**



Überraschen Sie Ihre Kinder mit einem Besuch im Aktiv-Freizeitpark in Neukirchen/Vöckla. Familien erleben hier einen Tag voll Spaß und Abenteuer. Obralina und Obralino, die Umteuferl, führen Klein und Groß durch ein spannendes Spiel-Areal mit vielen Attraktionen, wie z.B. Überschlagsschaukel, Reifen-Wasserrutsche oder Miniatur-Zug.

Für das leibliche Wohl sorgt Familie Streibl mit ihrem angrenzenden Gasthof Frodlhof. Reservierung empfohlen.



## **FREILICHTMUSEUM STEHRERHOF**

Seit über 40 Jahren beeindruckt der Stehrerhof in Neukirchen/Vöckla mit dem ersten österreichischen Dreschmaschinenmuseum und führt die Gäste durch das bäuerliche Leben im 19. Jahrhundert. Ein schöner Platz, um Geschichte



hautnah in einem Original-Hausrucksbauernhof zu erleben. Geöffnet von April bis Oktober! In dieser Zeit werden jeden Mittwoch frische Bauernkrapfen gebacken.



## **LOKPARK & EISENBAHN-/BERGBAUMUSEUM MIT NOSTALGIEFAHRT**



Zu einem spannenden Besuch lädt der Lokpark Ampflwang ein. Österreichs größtes Eisenbahn- und Bergbaumuseum zählt über 100 historische Schienenfahrzeuge aus neun Jahrzehnten Eisenbahngeschichte. Herzstück des Lokparks ist der große Ringlokschuppen mit mächtigen Dampflokomotiven. Eine große Modelleisenbahnanlage mit Motiven aus Oberösterreich lässt nicht nur Kinderherzen höher schlagen.

Genießen Sie bei einer nostalgischen Fahrt mit der Museumsbahn von Ampflwang nach Timelkam die schöne Landschaft.



# WIR LASSEN SIE *nicht im Regen stehen*

## DELTA SPORTPARK

Der Delta Sportpark bietet nicht nur bei Schlechtwetter Alternativen. Entdecken Sie das vielfältige Sport- und Fitnessangebot, zum Beispiel bei Kletterkursen für alle Alters- und Leistungsstufen oder mit Kletterautomaten\*, bei Fitnesskursen wie CrossFit, Yoga oder Indoorcycling oder beim Indoor-Tennis. Das sportwissenschaftlich geführte Studio ist der geeignete Ort für alle, die Freude an der Bewegung haben und gesundheitliche oder sportliche Ziele verfolgen.

Perfekt abgerundet wird das Workout durch einen Besuch in der Sauna oder Infrarotkabine und anschließender Stärkung im Bistro. Zudem bietet der Delta Sportpark eine Reihe an Zusatzangeboten, von Kindergeburtstagen über Kinderbetreuung bis zu Hip-Hop-Kursen.

Mehr Infos: [www.deltasportpark.at](http://www.deltasportpark.at)



\*Ohne entsprechende Vorkenntnisse des Seilkletterns ist nur Bouldern möglich.

## FREIZEITZENTRUM SPITZBERG

Eine Freizeit-Oase für die ganze Familie: das große Freibad, Wellness-Bereich, Tennis-halle, das Fitness-Studio Proaktiv 4D und das Restaurant machen den Aufenthalt am Spitzberg in Attnang-Puchheim zu einem Erlebnis.



## STADTGALERIE LEBZELTERHAUS

Das Lebzelterhaus Vöcklabruck gehört zu den meist frequentierten Galerien des Landes. Es locken österreichischer und internationaler Künstler sowie des Hausruckviertler Kunstkreises.



## GLASERLEBNISWELT SCHWANENSTADT

Machen Sie Bekanntschaft mit Glaskunst in höchster Vollendung und erleben Sie Glasmacher bei ihrer kreativen Arbeit. Im Werksverkauf können die handgefertigten Unikate erworben werden.





Glas ist ein wunderbarer Werkstoff für viele Anwendungen. Ein Produkt der Natur aus Quarzsand, Kalk, Soda und Pottasche. Schon vor 5000 Jahren bestaunte man am Strand in Mesopotamien eine seltsame Schicht, die nach einem Blitzschlag in das herumliegende Treibholz auf dem Boden sichtbar wurde. Sand, Pottasche vom Holz, Kalk von den Muscheln, Soda von den Algen am Strand und die große Hitze durch den Blitz ließen einen Schmelz entstehen, der später als Glas erkannt wurde. Aber erst die Ägypter erfanden die Glasmacherpfeife und ermöglichten die Hohlglas-Fertigung. Ab diesem Zeitpunkt konnten hohle Gebilde geformt werden.



In Schwanenstadt lebt diese hohe Kunst des Glasmachens weiter. Unsere Glaserlebniswelt ist ein Magnet für Interessierte, die hautnah erleben wollen, wie 1200 °C heißes, flüssiges Glas in Form gebracht wird. Gruppen ab 10 Personen können auch spezielle Führungen buchen, welche die Begeisterung für den Werkstoff Glas nur noch größer werden lassen.


Ein heißer Tipp für Betriebsausflüge, Gruppenreisen und Urlauber, die etwas Besonderes besuchen und erleben möchten. Telefonische Voranmeldung für Reisegruppen erbeten!





## Flosse lässt Kinderherzen höher schlagen!

Herzlich Willkommen im „Flosse Abenteuerland“.  
Auf ca. 500 m<sup>2</sup> erwarten dich Riesenrutschen, Bällebad,  
Bobby-Car-Bahn, Kletterturm und vieles mehr. Hier wird dir  
bestimmt auch an Regentagen nicht langweilig!

**Geburtskinder aufgepasst!** 

Du möchtest in einer außergewöhnlichen Location feiern?  
Dann komm zu uns und feiere mit Flosse & deinen Freunden!

Mehr Infos findest du unter:  
[www.aldiana-ampflwang.at/kindergeburtstagsfeier](http://www.aldiana-ampflwang.at/kindergeburtstagsfeier)



Aldiana Club Ampflwang

Wörmansedt 1  
A-4843 Ampflwang  
Tel: +43 (0) 7675 4020-0  
E-Mail: [info.ampflwang@aldiana.com](mailto:info.ampflwang@aldiana.com)  
[www.aldiana-ampflwang.at](http://www.aldiana-ampflwang.at)